

**Wandergruppe Lindenberg, 23.09.2017**  
**Wanderung zum Alpkopf und zur Mörzelspitze im Bregenzer Wald**





Als wir nach 1 ½ stündiger Fahrt, zuletzt über einen geschotterten Feldweg, um 9.30 Uhr die Unterfluhalde am Fuße des Alpkopfes auf 1180 m erreichten, empfing uns lautes Schellengeläut. Dort war gerade Viehscheid, und eine große Schumpenherde wartete auf den Almatrieb bzw. Abtransport.




Der Weg führte uns in Serpentinaen, eine Wasserrinne querend, heraus aus der schattigen Schlucht auf den sonnigen Rücken des Dornbirner First.



Am Gipfel des Alpkopfs, 1788 m, erwartete uns ein sonniges Brotzeit-Bänkle mit herrlicher Aussicht zum Bodensee, zum Hohen Freschen und den Damülser Bergen jenseits des Mellentals, mit u.a. Sünserspitze, Ragazer Blanken und Damülser Mittagsspitze.



Auf dem Weg zur Mörzelspitze schauten wir vom Salzbödenkopf, 1765 m, noch einmal zurück zum Alpkopf und hinunter in die Abstürze des Salzbödenkopfs mit den heraus erodierten Schieferformationen.



Am Gipfel der Mörzelspitze, 1830 m, die wir um 14.15 Uhr erreichten, kamen wir mit einem Barfußwanderer ins Gespräch und gönnten uns noch eine ausgiebige Sonnen- und Schau-Pause mit Blicken zum Bodensee auf der einen und dem Tal der Bregenzer Ache mit Kanisfluh auf der anderen Seite, bevor wir wieder über steile Grashänge und ab der Schneid über den gut ausgebauten Weg zur Unterfluhalpe abstiegen.

Bericht und Fotos: Georg Harrer